


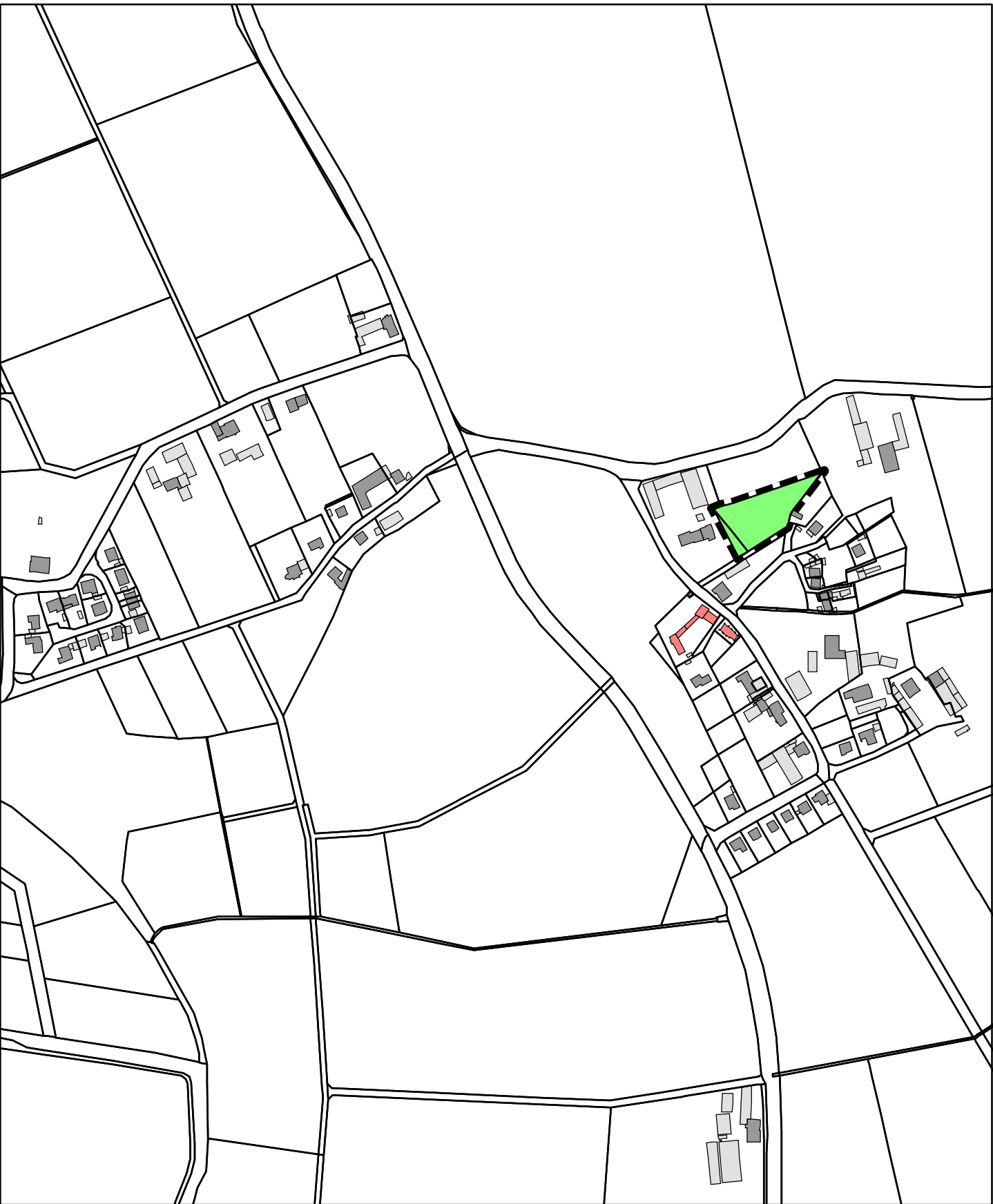


Auszug aus dem wirksamen Flächennutzungsplan

Legende

-  Geltungsbereich
-  Dorfgebiete
-  landwirtschaftliche Flächen



Entwurf



Wallfahrtsstadt Werl
 91. Änderung des Flächennutzungsplanes
 Ortsteil Niederbergstraße

Werl, im April 2018 - FB III - Abt. 61 - Re/Ha

