













































































Legende:

-  SP_Typ_A
-  SP_Typ_B
-  SP_Typ_C
-  Frühgeschichtliches Denkmal eingeschränkt
-  1.3 Gewerbliche Bauflächen
-  1.3.1 Gewerbegebiete
-  1.3.2 Industriegebiete
-  1.2 Gemischte Bauflächen
-  1.2.1 Dorfgebiete
-  1.2.2 Mischgebiete
-  1.2.3 Kerngebiete
-  1.4 Sonderbauflächen
-  1.1 Wohnbauflächen
-  1.4.1 Sondergebiete
-  4.x Dorfgemeinschaftshaus
-  4.x Jugendherberge
-  4.x Altersheim
-  4.x Kinderheim
-  4.x Theater
-  4.x Kindergarten
-  4.x Sporthalle
-  4.1 Feuerwehr
-  4.1 Geb. u. Einricht. f. Gesundh. Zwecke
-  4.x Hallenbad
-  4.1 Kirchen und kirchliche Gebäude
-  4.1.x Kirche
-  4.1 Post
-  4.1 Schule
-  4.1.x Turnhalle
-  4.1 Öffentliche Verwaltungen
-  4.1 Jugendheim
-  9 Badeplatz, Freibad
-  9 Zeltplatz
-  9 Friedhof
-  9.x Golfplatz

-  9 Parkanlage
-  9 Spielplatz
-  10.2.x Hochwasserrückhaltebecken
-  9 Sportplatz
-  15.12 Böden erhebl. belastet m. umweltgef. Stoffen
-  7.x Mülldeponie
-  7.x Umspannwerk
-  7.x Abwasserhebewerk
-  7 Abwasser
-  7 Elektrizität
-  5.x Zentraler Omnibus Bahnhof
-  7.x Wasserbehälter geplant
-  Knotenpunkt Ausbaubereich
-  Frühgeschichtliches Denkmal
-  Siedlungsschwerpunkt
-  14.2 Gesamtanlagen (Ensembles), denkmalgeschützt
-  13.3 Landschaftsschutzgebiet
-  10.2 Überschwemmungsgebiet
-  13.3 Schutzgebiete und Schutzobjekte
-  14 Denkmalschutz
-  10.2 gesetzliches Überschwemmungsgebiet
-  natürliches Überschwemmungsgebiet
-  15.20 Flurbereinigung
-  13.x zu erhaltenes Biotop
-  geplante Anbaufreiheit
-  Bedarfslinie
-  Anbaufreiheit
-  Reitweg
-  13.3.x geplante Schutzgebiete und Schutzobjekte
-  Konzentrationsfläche Windkraft
-  Wasserleitung
-  8.x Richtfunktrasse
-  8.x Umfeld Richtfunktrasse
-  8.x Hochspannungsleitung 110 KV
-  8.x Schutzbereich Hochspannungsleitung
-  Wasserzubringerleitung
-  Hochspannung 10 KV
-  Hochspannung 10KV
-  8.x Erdgasleitung Werl
-  8.x1 Erdgasleitung Werl
-  8 Hochspannungsleitung 110 KV

-  13.1 Maßnahmen für Natur und Landschaft
-  15.12 belastete Böden
-  15.14 Nutzungsabgrenzung
-  4.1 Gemeinbedarf
-  11.2 Abgrabung
-  15.6 Schutz gegen schädliche Umwelteinwirkung
-  natürliches Überschwemmungsgebiet
-  Sanierungsgebiet
-  geplante Straße
-  1.1 Wohnbauflächen
-  5.1 überörtlicher Straßenverkehr
-  1.2 Gemischte Bauflächen
-  1.2.1 Dorfgebiete
-  1.2.2 Mischgebiete
-  1.2.3 Kerngebiete
-  1.3 Gewerbliche Bauflächen
-  1.3.1 Gewerbegebiete
-  1.3.2 Industriegebiete
-  4.1 Flächen für Gemeinbedarf
-  6.1 Straßenverkehrsflächen
-  5.2.1 Bahnanlagen
-  9. Grünflächen
-  10.1 Wasserflächen
-  12.1 Flächen für Landwirtschaft
-  12.2 Flächen für Wald
-  13. Maßnahmen für Natur und Landschaft
-  1.4 Sonderbauflächen
-  9. Parkanlage
-  9. Sportplatz
-  9. Friedhof
-  7. Versorgungsanlagen, Abfallentsorgung, Abwasserbeseitigung u. Altablagerungen
-  11. Flächen für Aufschüttungen, Abgrabungen und Bodenschätze